

Samen werken aan Water

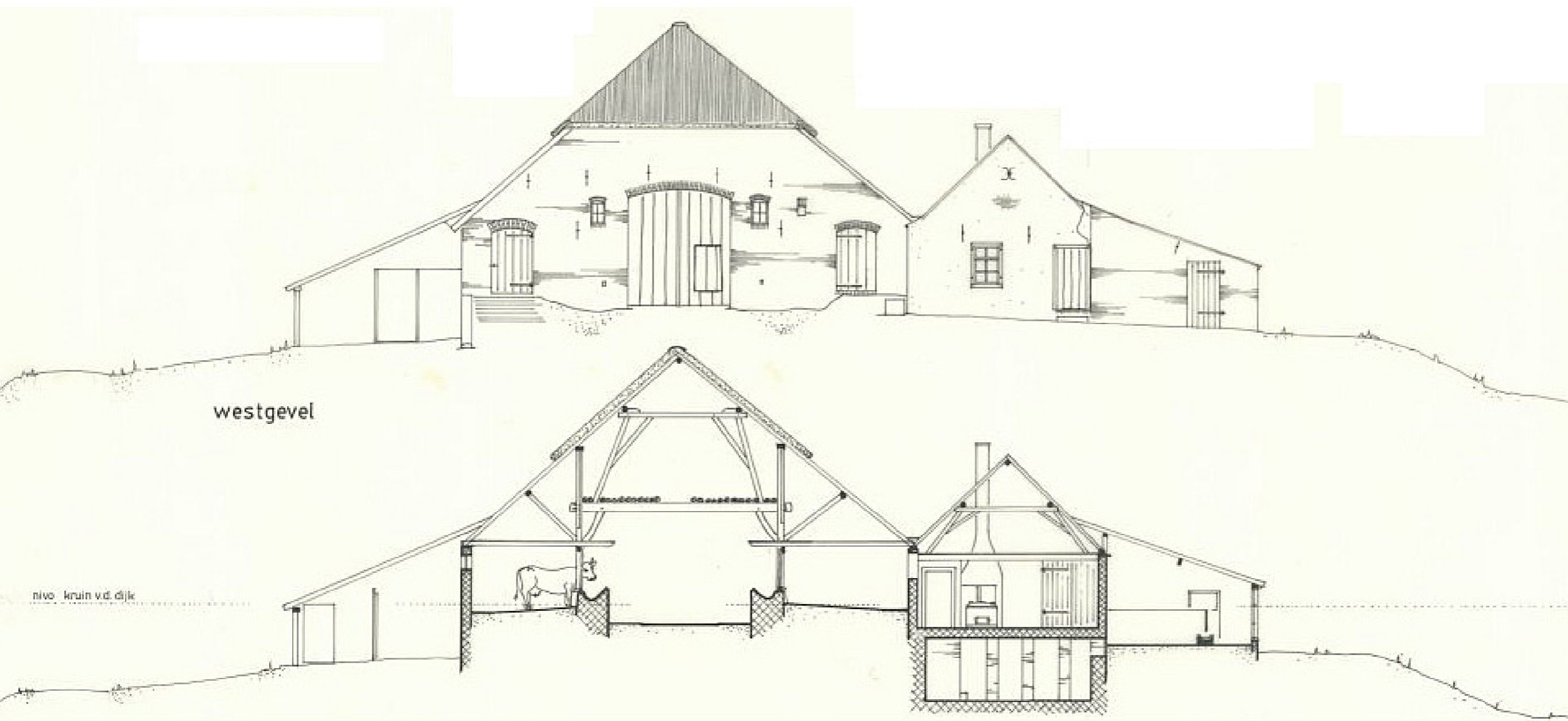
Blauwzaam Symposium VI

Anne Loes Nillesen



Wonen met het water





culturelerfgoed.nl

Werken met het water: vloedschuren en zolders

NIEUWE KAARTE
Vertoonende den Geheelen
ALBLASSERWAARDT
met de Vyf Heeren Landen
Samen Groot 3310 Mergen,
door ABEL de VRIES.

Landmeter te Dordrecht.
Waar in de Inundation sedert het Jaar 1500 tot 1726, mit-
gaders de toegedamide Killen, en andere nieuwe
Werken, omtrent en by de Rivier de Merwe-
de in den Jaere 1738 gemaakt, naau-
keurig worden aangewezen.

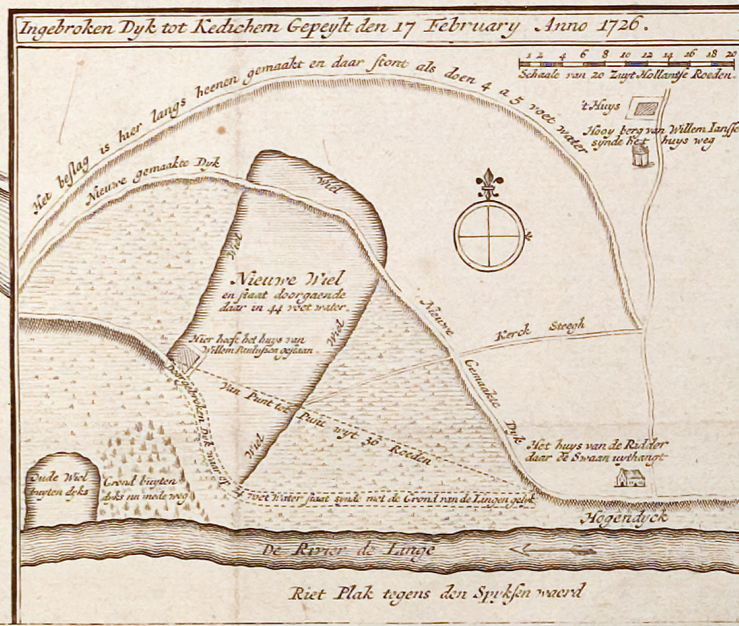
JOANNES VAN BRAAM excudit.

in 't Kupor gebrucht door Jacobus Keyser.

- A Backers Kil
- B Bruine Kil
- C Steur gat
- D Bevert
- E Drooge Bevert
- F Galey gat
- G Boere gat
- H t Gaayevant Steene Huysje
- I t Gaayevant van de Witboomen
- K t Gaayevant beneden t Gaayevant van de Witboomen, alias het onbekent gat
- LL. Nieuwemaakte Dam van de Kop op Kiemer Waard, die nu weg genomen is.
- MM. Nieuwemaakte Dyk boven en beneden Hardinxveld
- N Nieuwemaakte Sluis by Werkendam
- O De oude Wiel
- PP. Nieuwe Wiel of groote Hel
- Q t Nieuwemaakte Schep hoofd

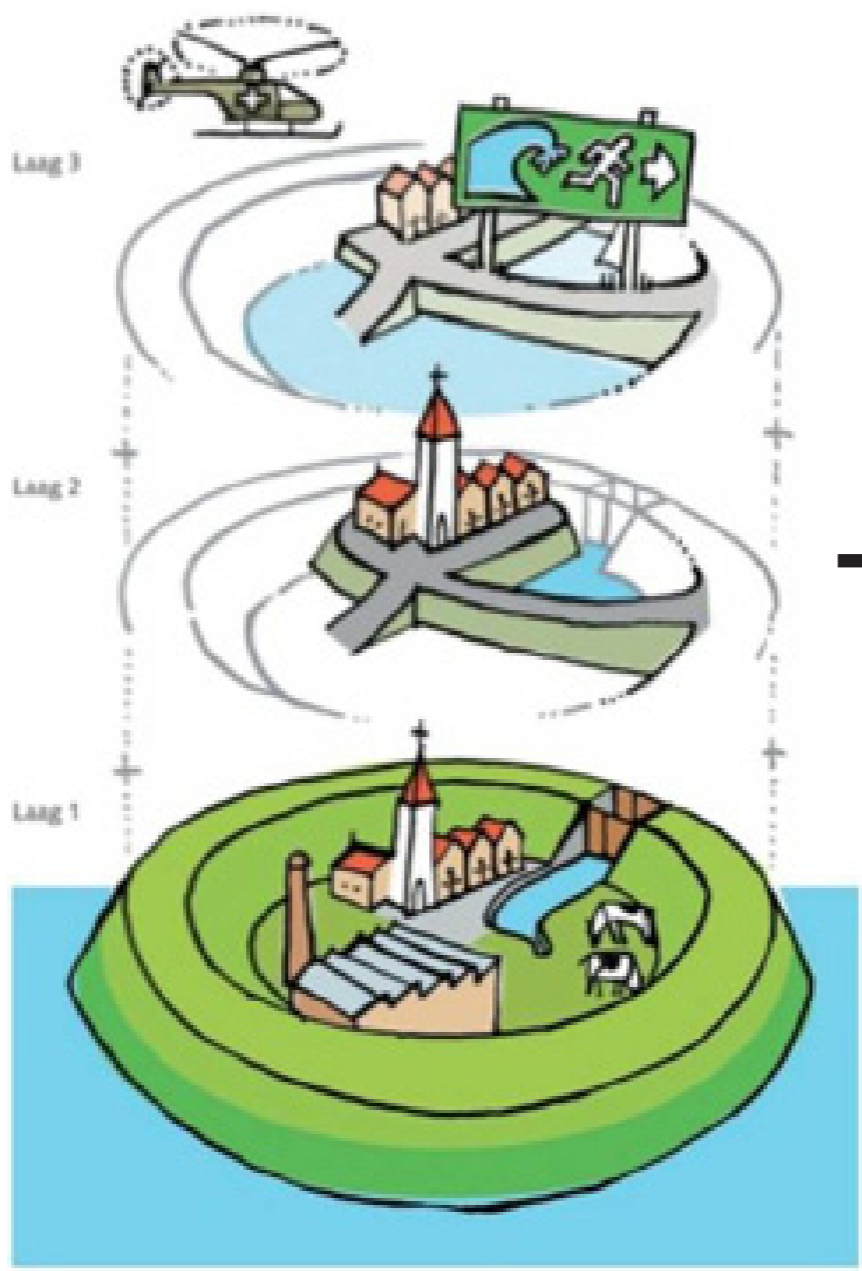


Schaale van 1400 Zuyd-Hollandsche Roeden.
100 200 300 400 500 600 700 800 900 1000 1100 1200 1300 1400
2 Duytsche Mylen van 15 in een Graadt.



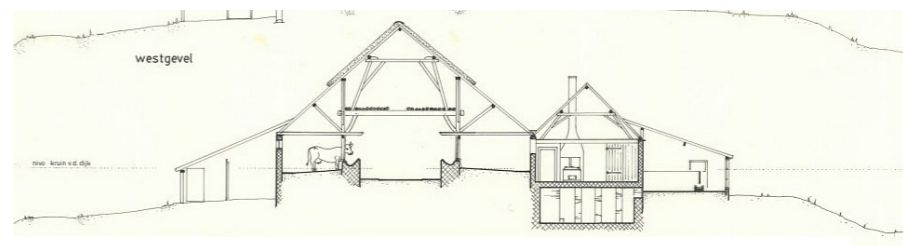
'Werken tot 1738'

Evacuatie

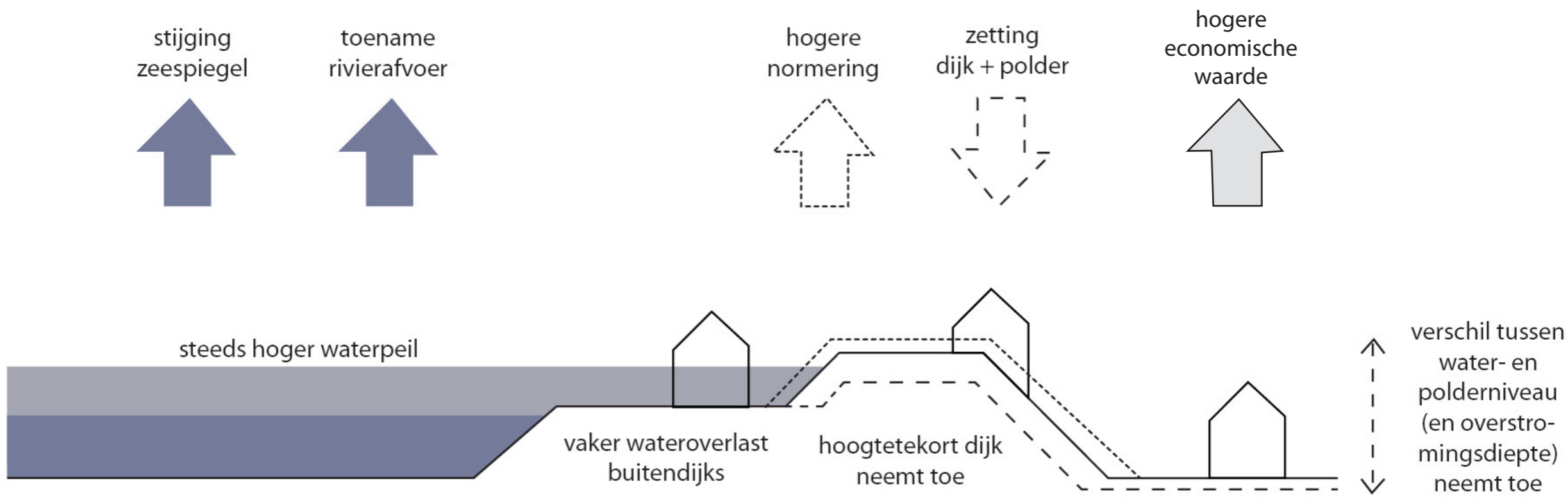


**Ruimtelijke
maatregelen**

Bescherming



Meerlaags veiligheid



Waarom we blijven werken aan het water

stijging
zeespiegel



toename
rivierafvoer



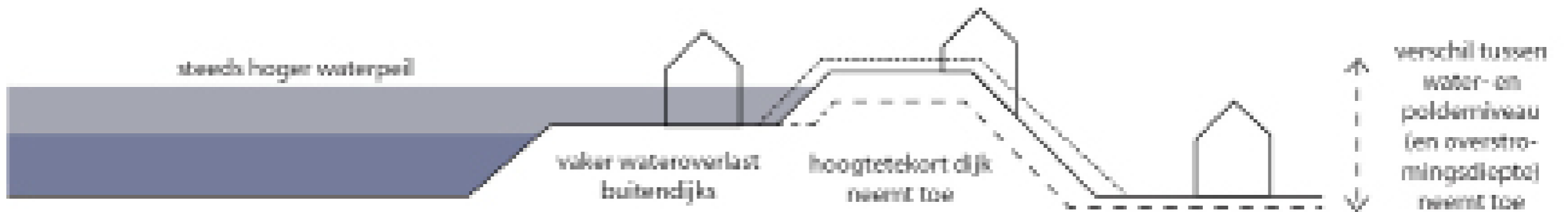
hogere
normering



zetting
dijk + polder



hogere
economische
waarde



rivierwater verlagen
Beeld: Johan Roerink / Aeropicture.nl



waterrobuust inrichten

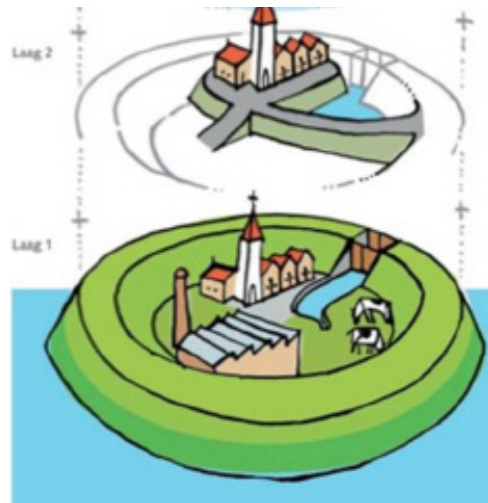



dijken verhogen

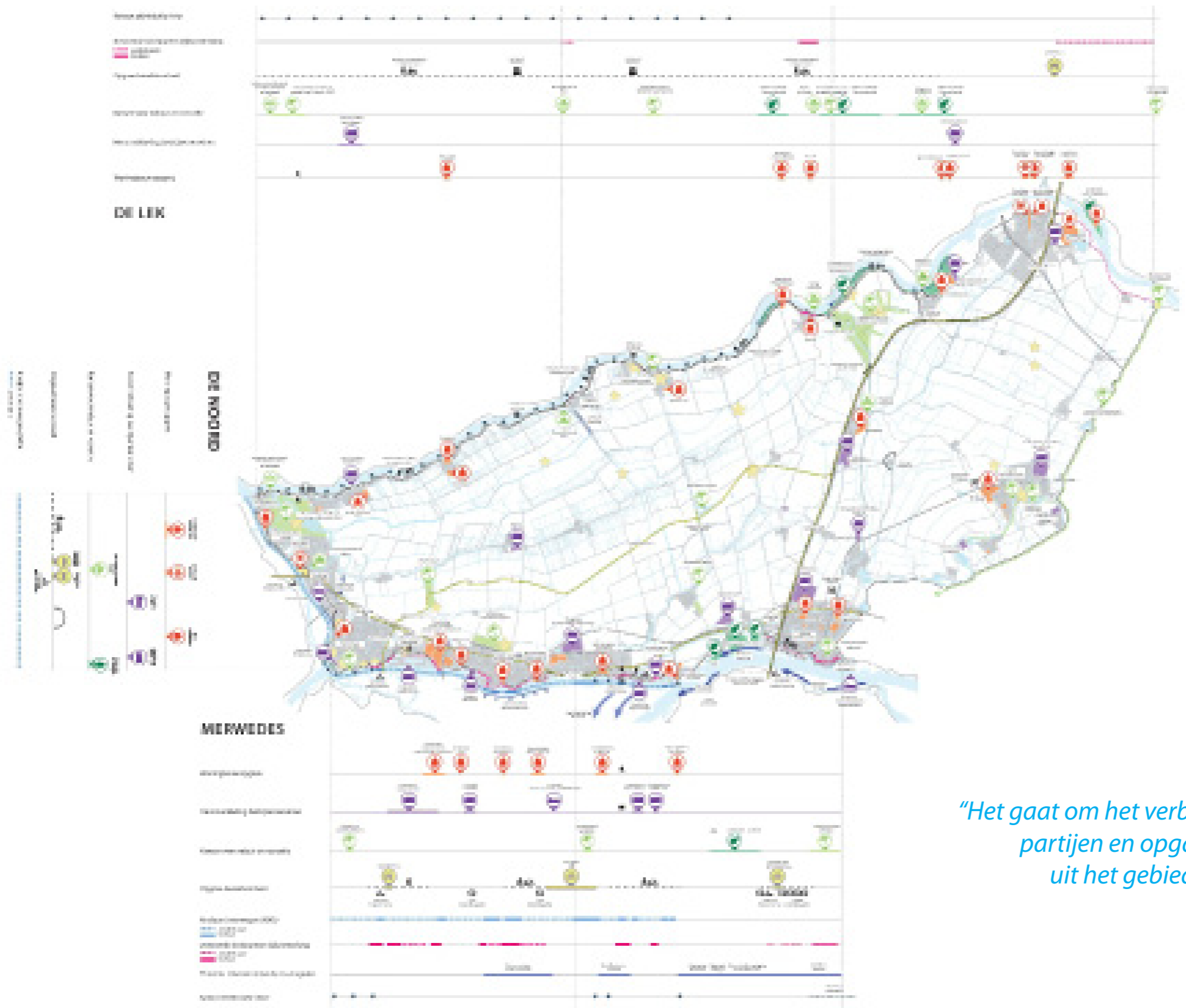


schade beperken (bij bv regenwater)

Waarom we blijven werken aan het water

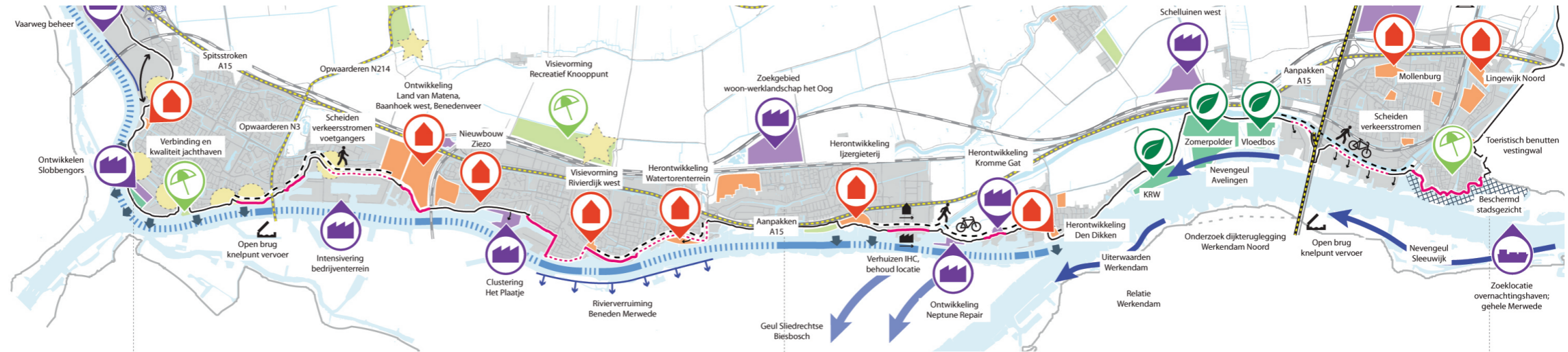


Buitendijks Hamburg Hafencity



“Het gaat om het verbinden van partijen en opgaven uit het gebied”

Dijken verhogen als opgave of als kans? Kaart MIRT A5H blijft in beweging.



MERWEDES

Woningbouw opgave

Herontwikkeling bedrijventerreinen

Kansen voor natuur en recreatie

Opgave bereikbaarheid

Knelpunt vaarwegen (RWS)












Benoemde knelpunten dijkversterking

Potentie rivierverruimende maatregelen

Kansen zichtrelatie rivier



Dijken verhogen als opgave of als kans? Kaart blijft in beweging.

- | | | | |
|---|---|---|---|
|  | Enkelzijdige bebouwing aan de dijk |  | Herontwikkelen buitendijks gebied |
|  | Dubbelzijdige bebouwing aan de dijk |  | Ontwikkeling in de uiterwaarden; natuur / recreatie |
|  | Toekomstige ontwikkeling aan de dijk |  | |
|  | Uitzonderlijk waardevolle elementen in of aan de dijk |  | Indicatie waterveiligheidsopgave niet beschikbaar |
|  | Onbebouwde dijk; ontvlechten / zichtrelatie rivier |  | Geen ruimtelijke opgave |
|  | | | |

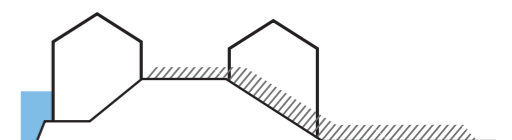


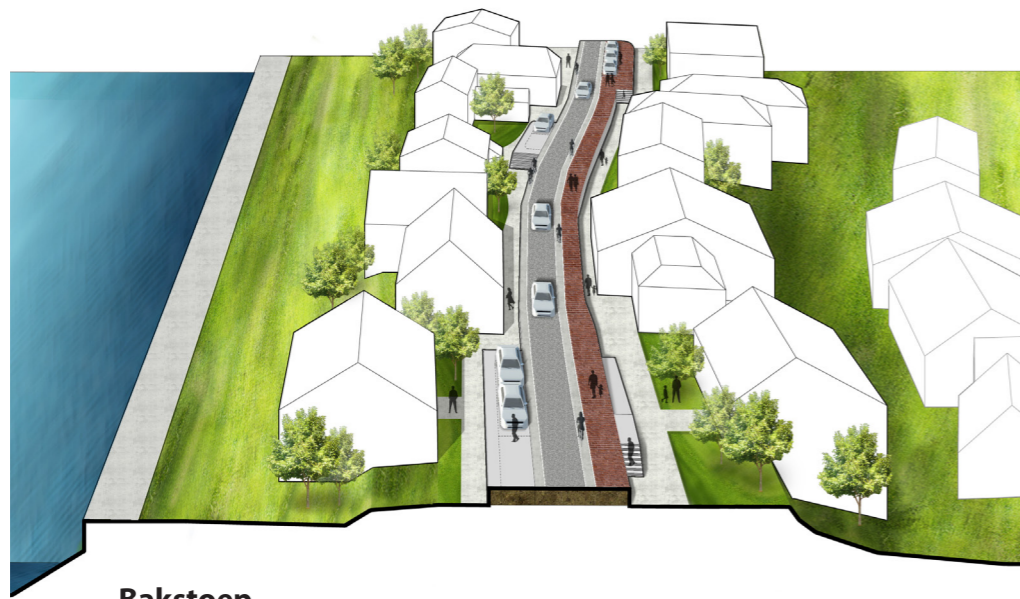
Zelfde type opgave op verschillende plekken



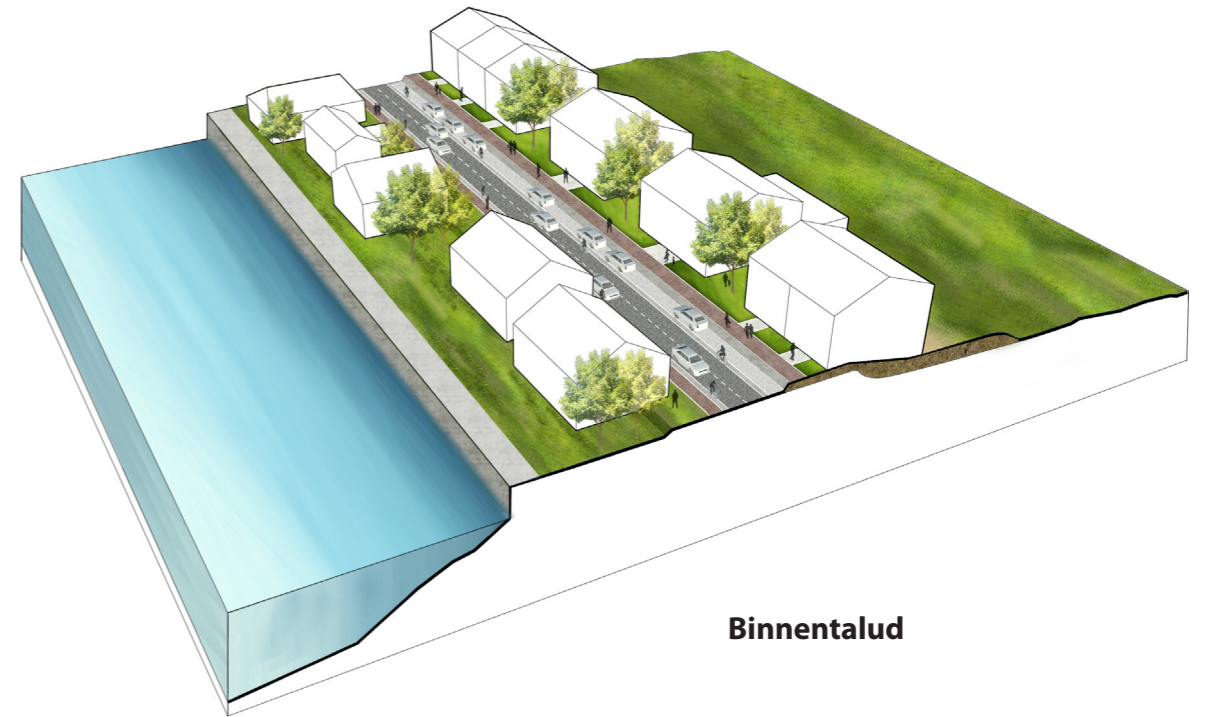
In integrale teams werken aan opgaven

2 Dubbelzijdig bebouwde dijk



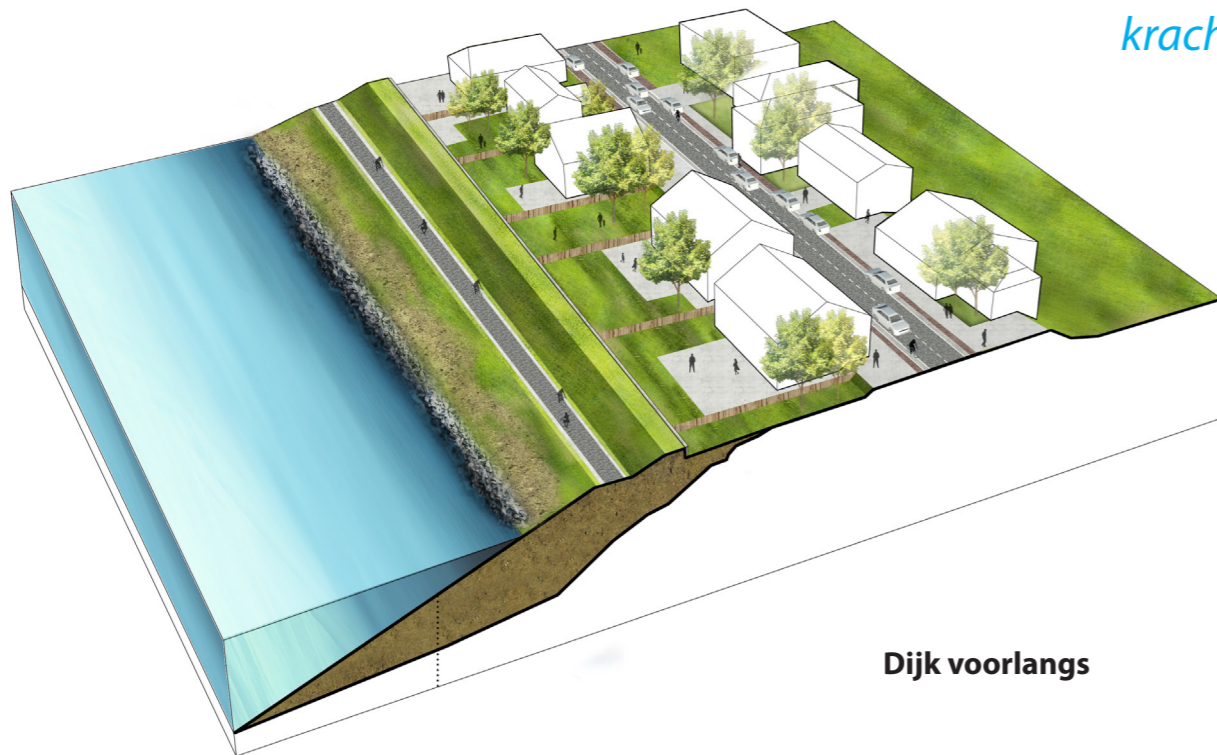


Bakstoep

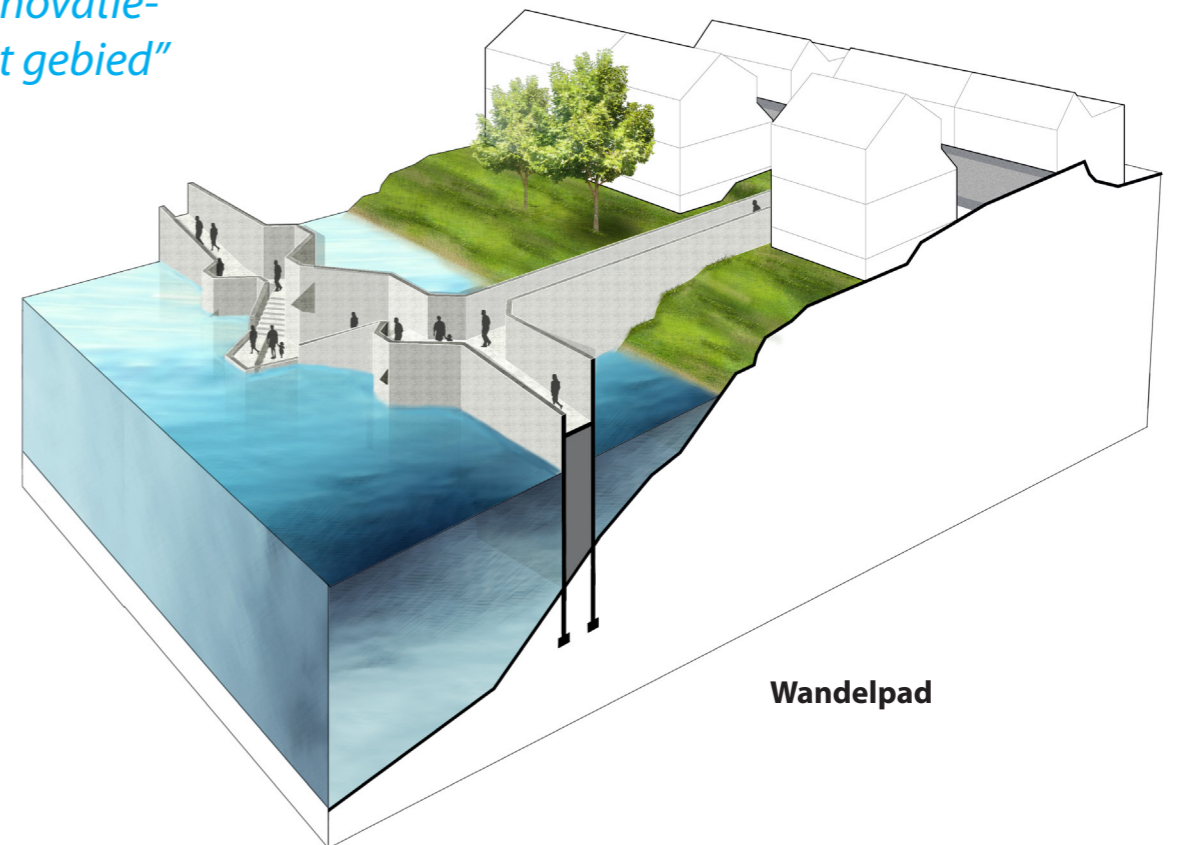


Binnentalud

“Benut de innovatiekracht uit het gebied”



Dijk voorlangs

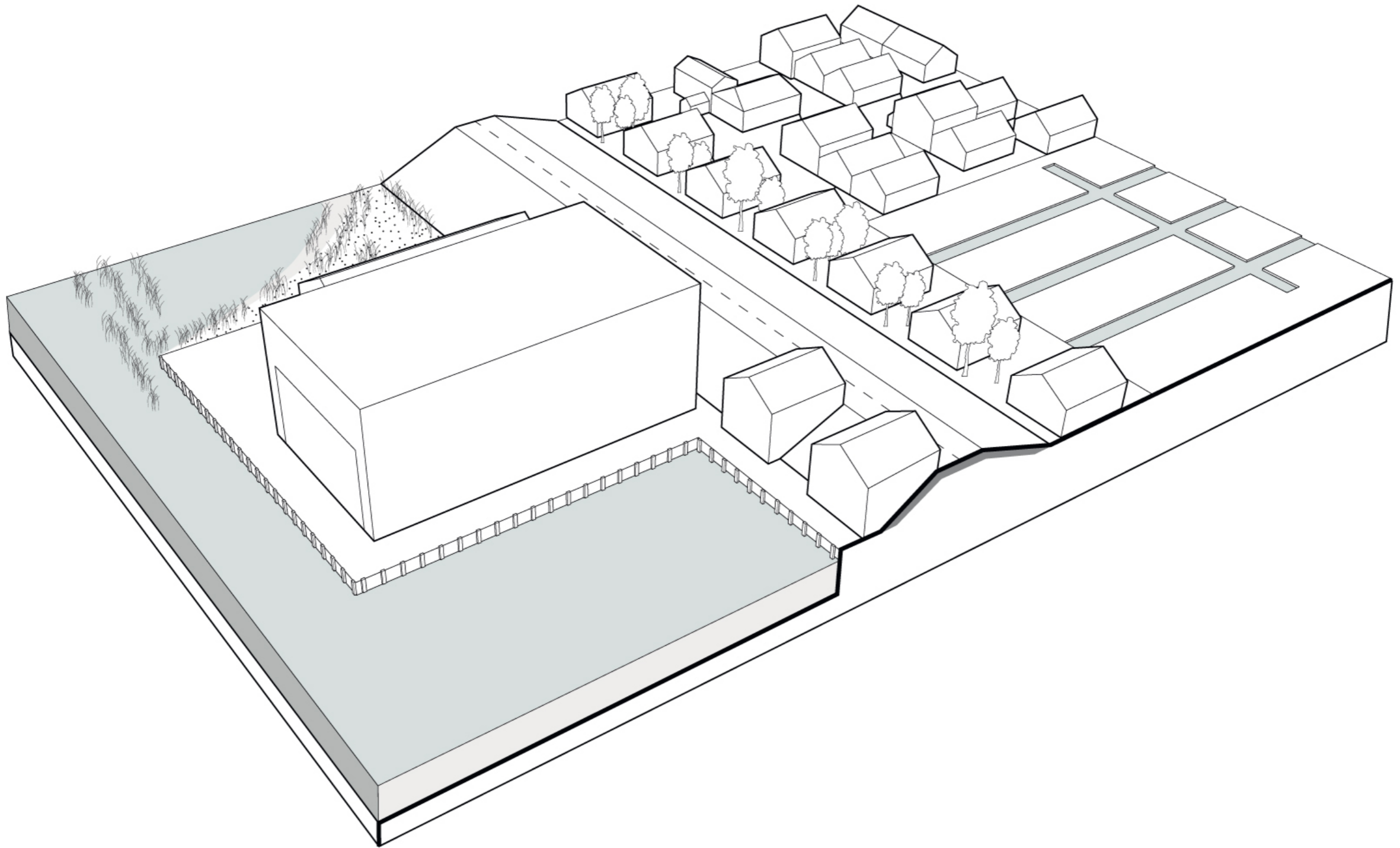


Wandelpad

In integrale teams werken aan opgaven: er is meer mogelijk dan je denkt



Op verschillende manieren kijken: hier vanaf het water.



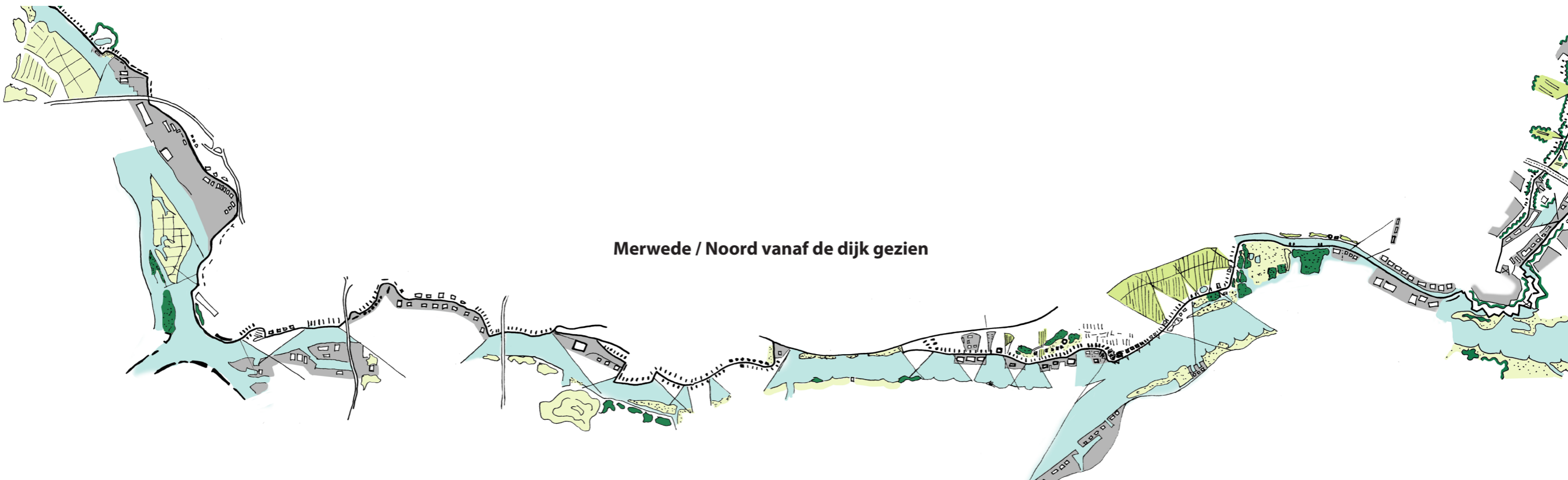
Maritieme sector belangrijk voor economie maar ook voor de karakteristiek



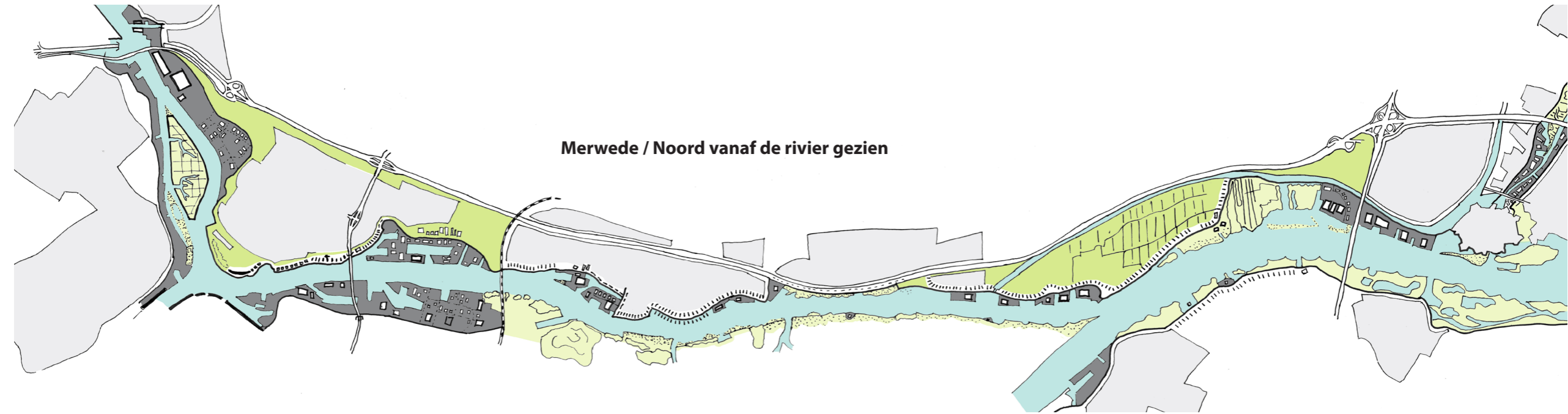
Hoe maak je dit maritieme karakter zichtbaar?



Betrek de oever in de visievorming van de Alblasserwaard-Vijfheerenlanden

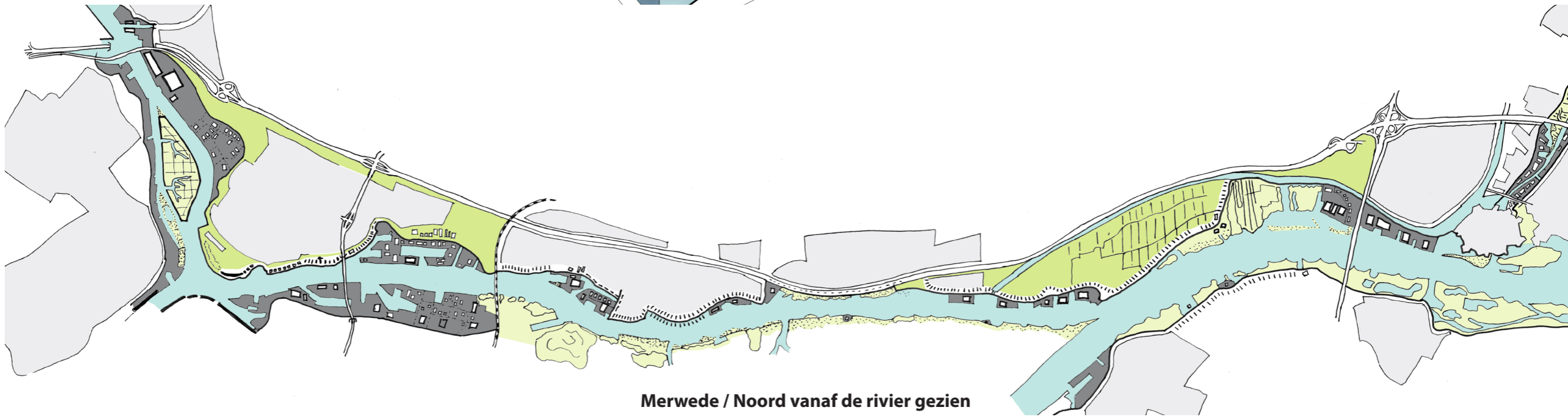
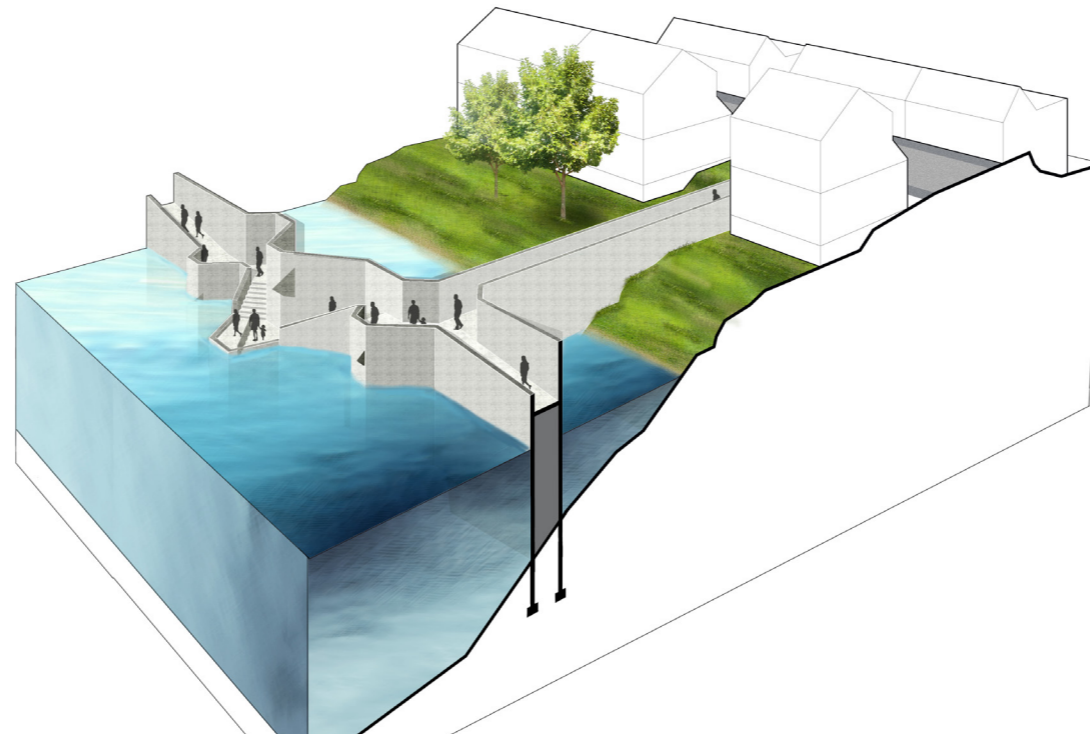


Merwede / Noord vanaf de dijk gezien



Merwede / Noord vanaf de rivier gezien

Hoe maak je dit maritieme karakter zichtbaar?



Merwede / Noord vanaf de rivier gezien

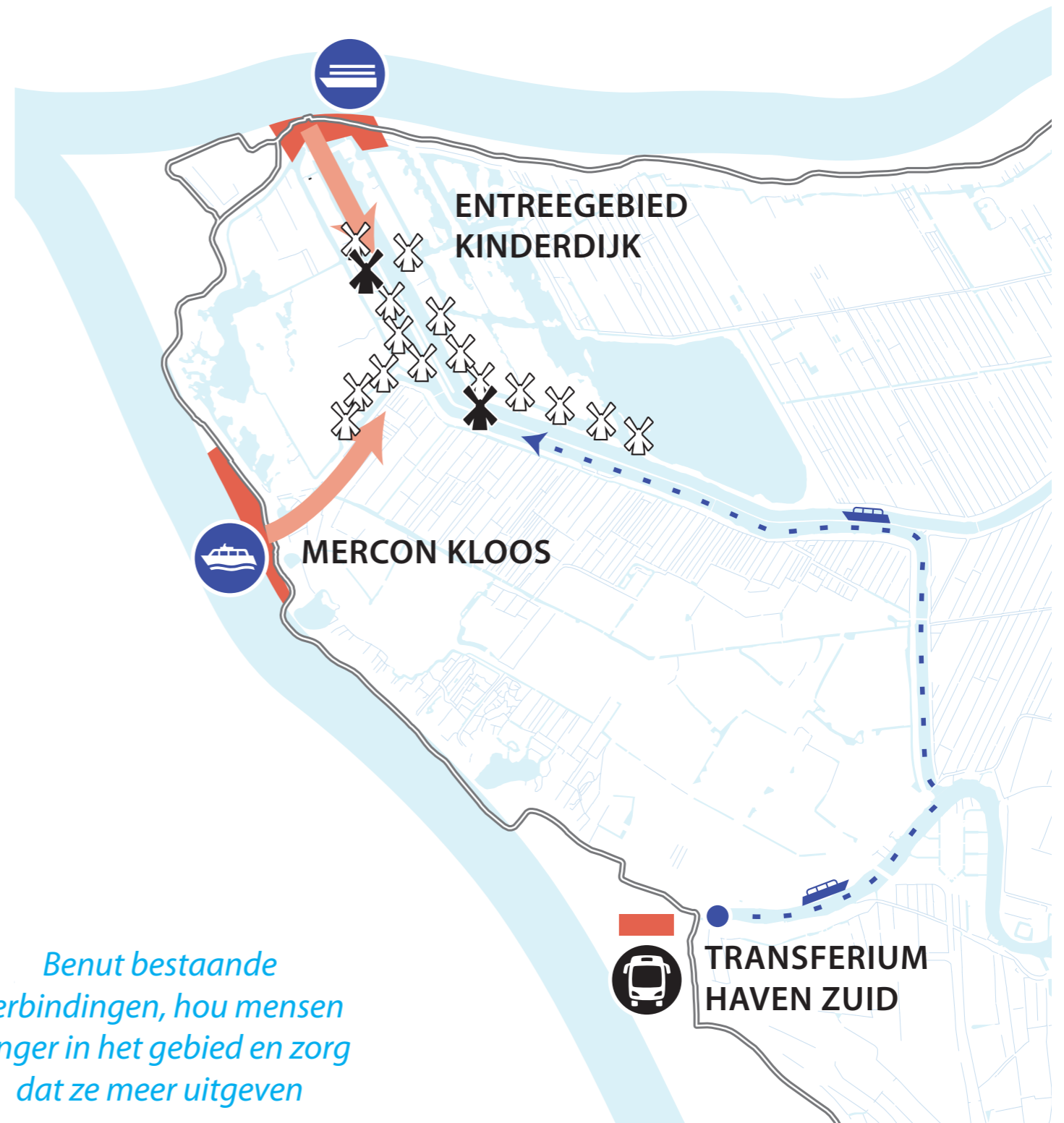
Hoe maak je dit maritieme karakter zichtbaar?



Benutten toekomstige dijkversterking?



foto belangenvereniging Kinderdijk



Hoe verdien je meer aan toerisme?

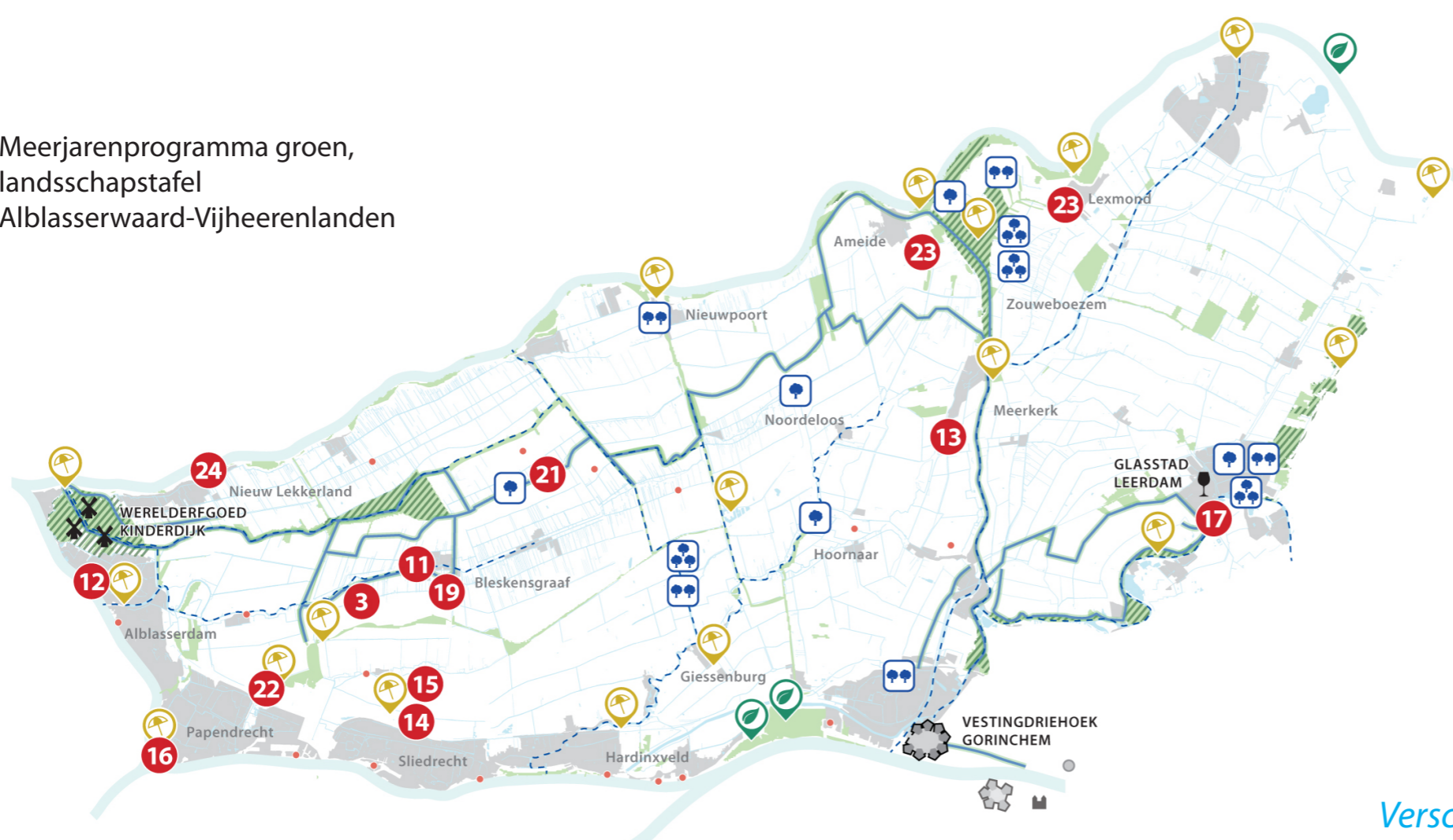
*Landschap als
'unique selling point'*



**Benutten bestaande
bezoekers voor gebied**



Meerjarenprogramma groen,
landschapstafel
Alblasserwaard-Vijtheerenlanden



Verschillende tijdshorizonten
goed verbinden

**Meerjarenprogramma
Alblasserwaard-Vijtheerenlanden**

- Fysieke projecten met specifieke locatie(s)**
weergegeven op de kaart
- 3 Beeldentuin Alblaserpoort
 - 10 Historische themaroutes AV
 - 11 Kaas Experience Center
 - 12 Lammetjeswiel Alblaserdam
 - 13 Prachtlint Meerkerk
 - 14 Recreatief Knooppunt Sliedrecht
 - 15 Ruiterspad Sliedrecht
 - 16 Slobbengors Papendrecht
 - 17 Stadspark Leerdam
 - 19 Toegangswegen Bleskensgraaf
 - 22 Recreatie Vriesenpolder Papendrecht
 - 23 Waterberging Lexmond en Ameide
 - 24 Recreatief Knooppunt Watertoren Nieuw-Lekkerland

- Fysieke projecten (nog) zonder specifieke locatie(s)**
niet weergegeven op de kaart
- 2 Agrarische bedrijven in het groen
 - 6 Dotterslingers door de polder
 - 8 Erfafspoeling agrarische bedrijven
 - 9 Geen tak de streek uit
 - 18 Tentoonstelling landschap AV
 - 20 Topsloten
 - 21 Uitbreiden Prachtlint

- Studies en bewustwording**
niet weergegeven op de kaart
- 1 Aard van de Waard, handboek
 - 4 Beeldkwaliteit en onderwijs
 - 5 Blauwgroen fundament
 - 7 Ecologisch beheer bermen en sloten

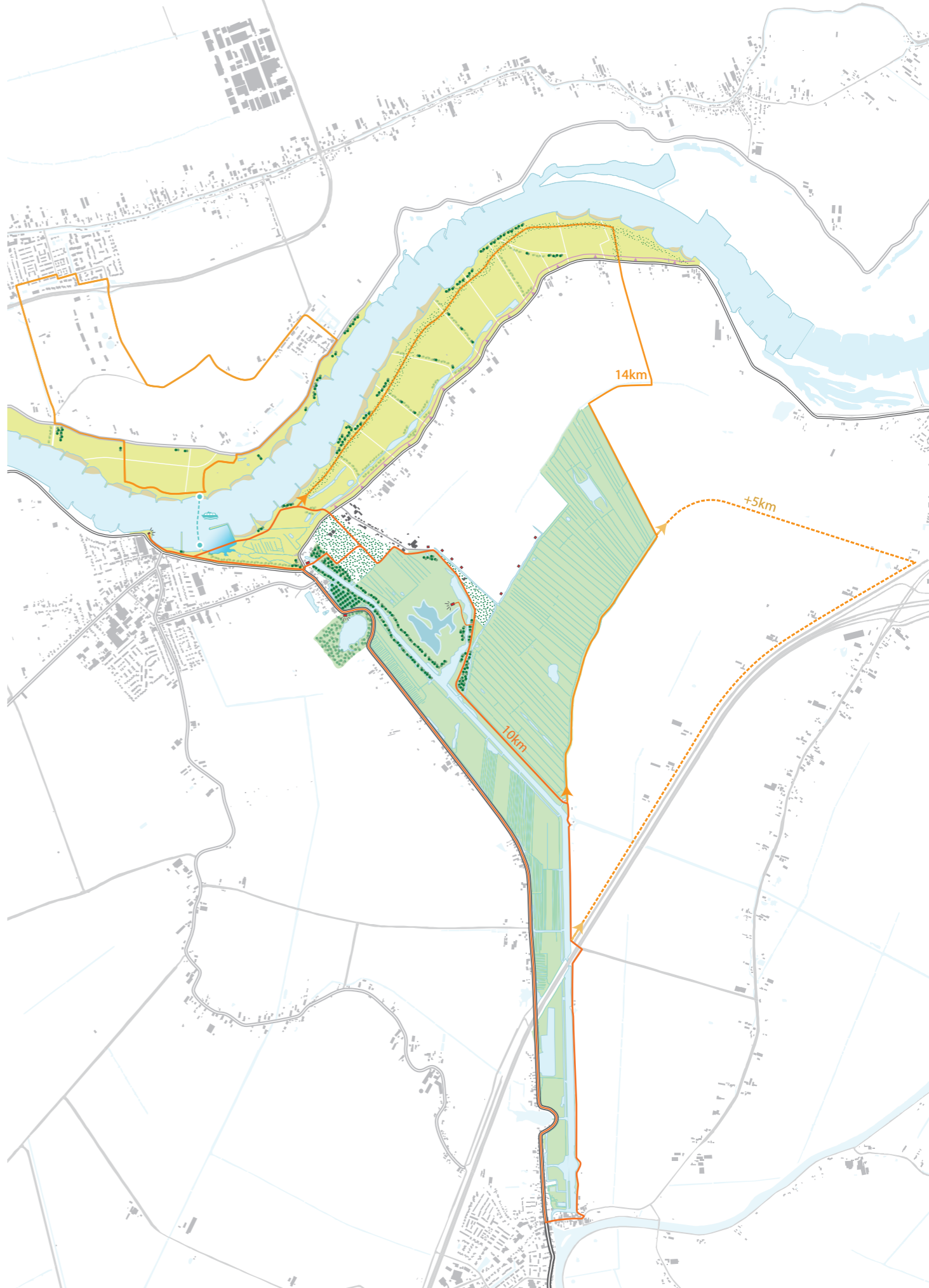
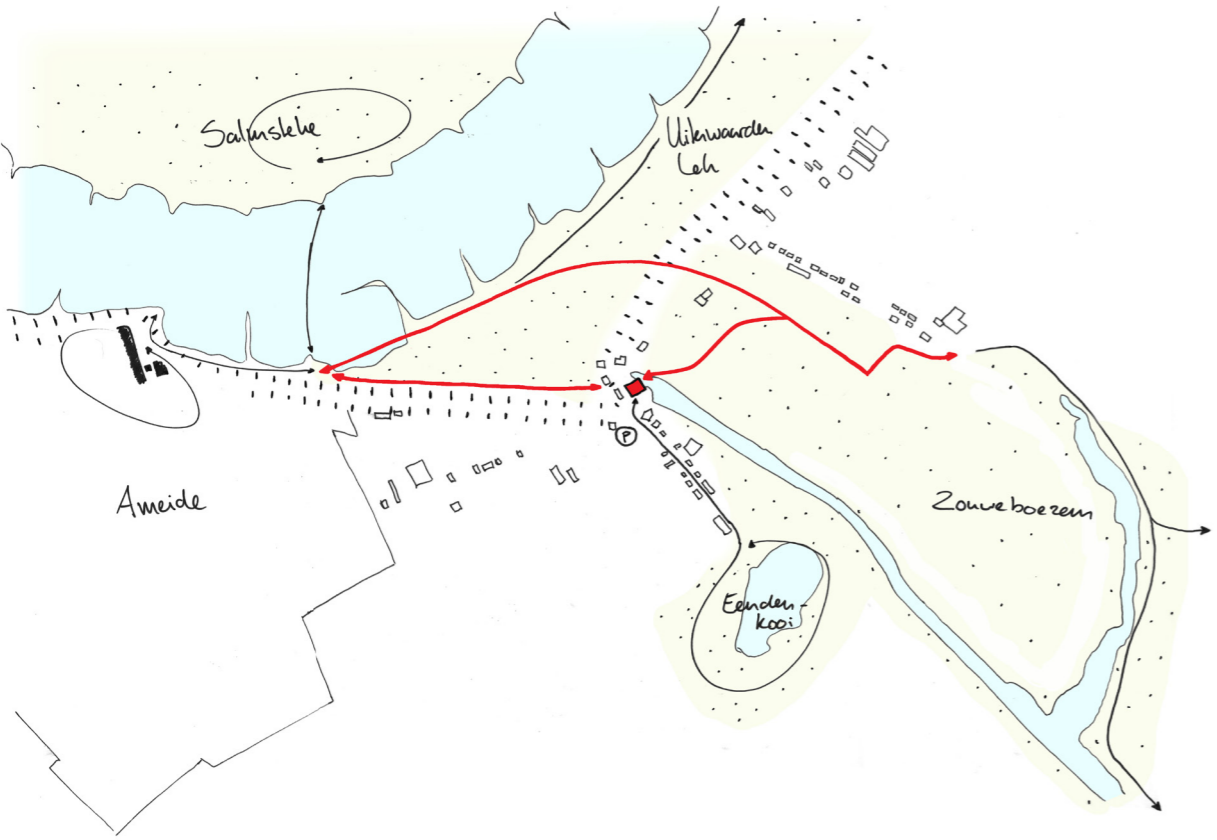
Projecten eerdere gebiedsdeals

- Projecten eerste gebiedsdeal**
- Blauwzaam Lint
 - Toegangspoort Leerdam (1)
 - Polderroute Noordeloos
 - Laarzenpad Hoornaar
 - Slagveld Zouweboezem
- Niet op de kaart:
Convenant Ecologisch Beheer
Streekgebonden biomassastromen
Natuur- en milieueducatie (NME)
- Projecten tweede gebiedsdeal**
- Vaarrouten netwerk (1)
 - Groenplan Nieuwpoort
 - Groenbeleving Ameide Lexmond
 - Toegangspoort Leerdam (2)
 - Waterpark Mollenburg Gorinchem
- Niet op de kaart:
Toeristische objectbebording
- Projecten derde gebiedsdeal**
- Vaarrouten netwerk (2)
 - Toegangspoort Leerdam (3)
 - Uitkijkplatform Zouweboezem
 - Herstel waterriet Zouweboezem
- Niet op de kaart:
Cursus Gastheren van het Landschap

**Overige kansen en bouwstenen
natuur en recreatie**

- NatuurNetwerk Nederland (NNN)
- Natura 2000-gebied
- Toeristische iconen
- Opgaven en kansen met betrekking tot resp. recreatie en toerisme, en natuur en ecologie, zoals opgehaald bij de gemeenten in het MIRT Alblasserwaard- Vijfheerenlanden: "Verder kijken dan de Dijken"
-

**Combineer (gezamenlijke) regionale visies
met lokale initiatieven**



Hou mensen langer in het gebied en zorg dat ze meer uitgeven

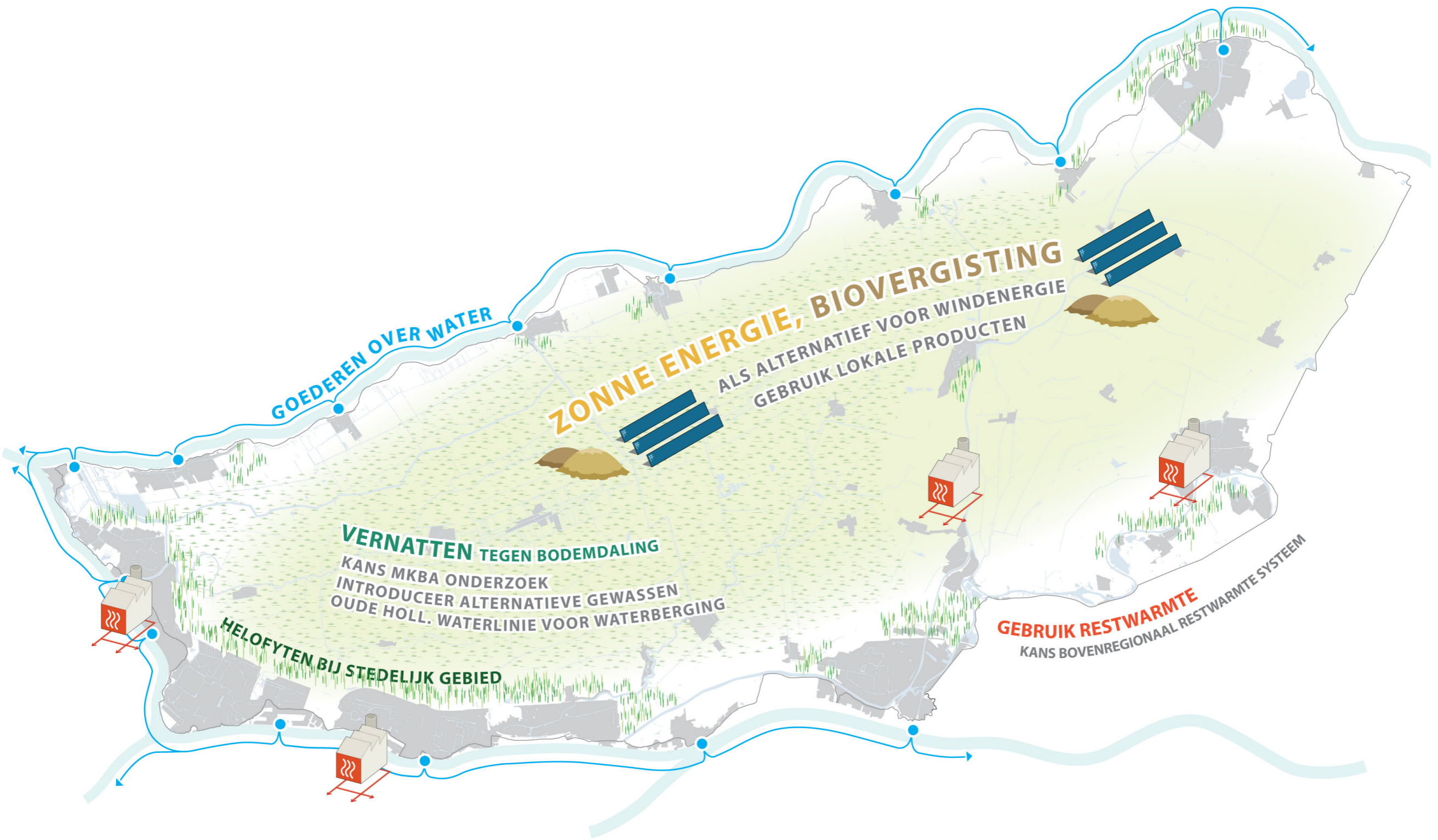
Verbinden bestaande potenties



Er zijn meer voordelen van vogelgebieden: ze kunnen goed tegen water



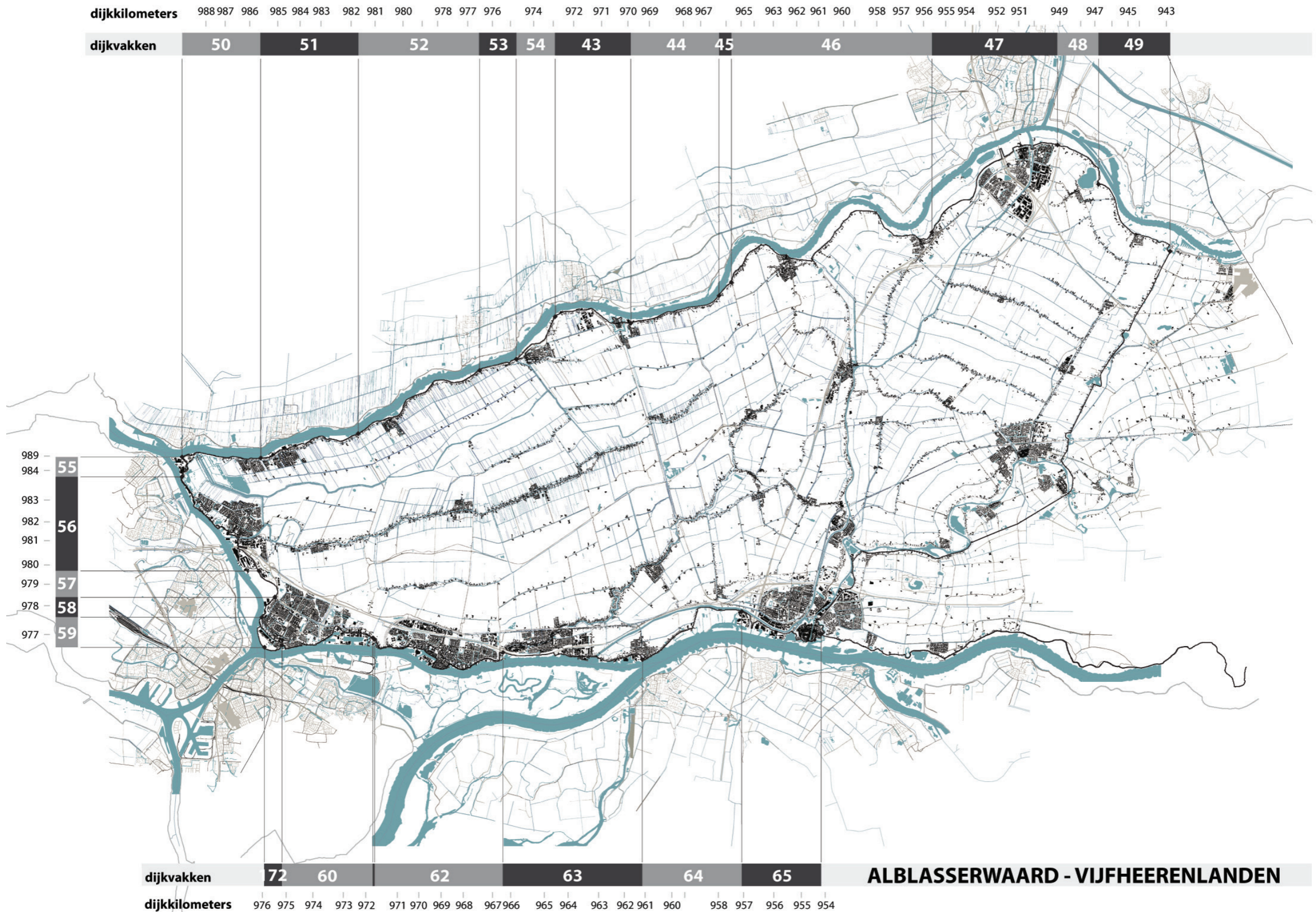
Meer ruimte voor water binnen het gebied?



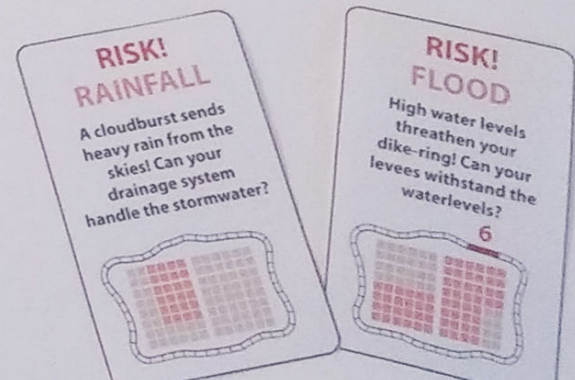
Ander toekomstig landgebruik gecombineerd met duurzame regio?



Wie weet: Misschien wel hele andere landschappen?



Water als barrière en verbinder, reflectie op het werken binnen een dijkring



Het starten van de dialoog: de Climate Adaptation game: wie speelt er mee?